


**Министерство молодежной политики и спорта Республики Башкортостан**  
**Министерство образования Республики Башкортостан**  
**муниципальное образовательное учреждение дополнительного образования детей «Детский**  
**оздоровительно-образовательный центр туризма, краеведения и экскурсий «Меридиан»**  
**Октябрьского района городского округа город Уфа Республики Башкортостан**

*Республиканский конкурс*  
*«Лучший семейный туристский маршрут»*



**Руководитель: Сидоров В.В., инструктор школьного туризма,**  
**педагог дополнительного образования, заведующий организационно - массовым**  
**отделом МОУ ДОД ДООЦТКиЭ «Меридиан»**

## СПРАВОЧНЫЕ СВЕДЕНИЯ О ПОХОДЕ

**Маршрут:** г.Уфа- г.Сим-село Аратское- д.Серпиевка- Колокольная пещера-Игнатьевская пещера село Аратское- Уфа.

**Протяженность маршрута:** 380 км, проезд автотранспортом из Уфы до с.Аратское- д.Серпиевка-Колокольная-пещера-Игнатьевская пещера- село Аратское-Уфа.

**Продолжительность:**3 дня.

### Состав участников

ФИО	Год рождения
Сидоров Василий Викторович	1973
Зайдуллина Лидия Ярисовна	1973
Сидорова Алиса Васильевна	2000
Чаплыгин Михаил Сергеевич	1976
Чаплыгина Инга Михайловна	1978

### СВЕДЕНИЯ О РАЙОНЕ ПУТЕШЕСТВИЯ

Поход общей протяженностью 380 км и продолжительностью 3 дня совершен с 1 по 3 мая 2010 г.в Катав-Ивановском районе Челябинской области.

Активная часть маршрута (пешие исследовательские радиальные выходы) осуществлена пешим переходом и составила – 3 км, проезд от Уфы и обратно автотранспортом – 377 км.

**Нитка маршрута:** Автотранспортом от Уфы – г.Сим-село Аратское- д.Серпиевка- Колокольная пещера-Игнатьевская пещера -село Аратское- Уфа.

#### **Освоенность маршрута высокая.**

Маршрут очень популярна среди любителей пешего туризма и автотуризма. Дает возможность прохождения как группами учащихся, так семейными туристскими группами. В случае передвижения автотранспортом отметим хорошее и удовлетворительное состояние дорог до села Аратское и Колокольной пещеры. Хуже обстоит дело с дорогой до Игнатьевской пещеры.

## **Познавательная ценность, экскурсионные и краеведческие объекты маршрута.**

Из наиболее интересных экскурсионных объектов встреченных на маршруте следует выделить:

1. Город Сим

2. **Пещеры:** Майская, Колокольная, Игнатьевская, Белая Царица, Алenuшка.

Исходя из того, что маршрут непродолжителен, в случае наличия транспорта крайне прост, автор умышленно избегает обязательных для отчетов о многодневных и категорийных таких разделов как «техническая характеристика маршрута», «таблица дневных переходов» и т.д. Ограничимся простым описанием пути и объектов.

### **День 1**

Выезжаем из Уфы 1 мая 2010 года в 10 утра. Транспорт: личный автомобиль М.С.Чаплыгина («Джип»). Погода солнечная, едем с комфортом. Федеральная трасса М-5 достаточно свободна. В составе участников похода 2 семьи (всего 5 человек, из них одна несовершеннолетняя). Довольно быстро достигаем города Сим, где в познавательных целях автор сообщает следующее:



**Сим** — город (с 1942) находится на территории Ашинского района Челябинской области. До 1928 года носил название Симский Завод.

Население составляет 15,9 тыс. чел.

Город расположен на реке Сим, в 27 км от районного центра Аша, в 290 км от Челябинска, в 9 км от железнодорожной станции Симская (на линии Уфа — Челябинск).

В XVIII веке в России происходило активное строительство металлургических заводов. В середине века началась интенсивная заводская колонизация и территории Башкирии. В Шайтан-Кудейской волости Сибирской дороги (даруги) на реке Сим заводладельцем Я. Б. Твердышевым в 1759-1760 годах был выстроен Верхне-Симский доменно-молотовый завод. Он был одним из множества подобных заводов, выстроенных на Урале за несколько десятилетий.

16 марта 1759 года Бергколлегия вынесла определение о разрешении заводчикам построить завод на реке Сим, а в 1761 году завод стал уже выдавать продукцию. Тогда же при заводе возникло и поселение. В 1773 на заводе трудилось более 900 приписных крестьян.

23 мая 1774 года, во время Крестьянской войны 1773—1775 годов, отряд башкир-повстанцев во главе с пугачёвским полковником Салаватом Юлаевым и его отцом Юлаем Азналиным напал на Симский завод. Было убито около 60 заводских служащих, работных людей и крестьян. Сам завод, фабрику с плотиной, церковь и заводское селение были сожжены.<sup>[5]</sup> Их нападение именно на Симский завод произошло из-за того, что земли, на которых его построили, 15 годами ранее были отчуждены у семьи напавших башкир.

30 мая 1774 года была открыта новая церковь Симского завода, построенная взамен сожженной. К сентябрю 1777 году был восстановлен завод. Работали на нём в основном крепостные крестьяне заводладельцев.

В 1782 году был запущен Нижне-Симский передельный завод.

В «чертёжной» завода в 1800 году была открыта первая школа - для мальчиков. В 1815 году - вторая школа - для девочек.

В 1895 году начала работать первая публичная библиотека. В 1898 — открыта «Симская низшая ремесленная школа» на 40 учащихся. В 1897 году построено и открыто первое культурно-просветительное учреждение - «Народный дом общества трезвости» с библиотекой, буфетом, драматическими кружками.

В 1898 году в 9 км от Сима была проложена железная дорога Самара-Златоуст. Это резко отразилось на экономике завода и поселения. От Сима до станции Симской была построена конная железная узкоколейная дорога

В 1900 году в Симе зажёгся электрический свет.

В 1913 году заводы вошли в состав АО «Симское общество горных заводов и первой на Урале фабрики с.-х. машин и орудий». В 1914 заводы перешли на производство предметов вооружения.

8 декабря 1917 года, после Октябрьской революции, Симские заводы были национализированы Советской властью.

В 1935 году завод из ведения Уралсельмаша перешел в ведение Министерства обозостроения и переименован в «Симский обозный завод». Основной продукцией завода вплоть до 1941 года оставались пароконные хода, санитарные и пулеметные двуколки, кузова для автомашин, походные кухни, автоприцепы.

Сим (тогда Симский Завод) — родина известного физика Игоря Курчатова, одного из создателей атомной бомбы.

Вообще вид на город «сверху» очень живописен.


Поворачиваем на село Аратское. Дорога неплохая, объясняется это тем, что ранее был проект захоронения радиоактивных отходов где-то в этих краях. С этой целью, для перевозки груза была проведена дорога. По счастью проект не был осуществлен. Доезжаем до Аратского, где у М.С. Чаплыгина находится дом.



Там и делаем «базовый лагерь». Несколько позже выезжаем в сторону Серпиевских пещер. До пещеры «Колокольная» можно доехать практически в упор. Находится в Катав-Ивановском районе, к юго-востоку от деревни Серпиевки, в скальном обнажении правого берега реки Сим, а поляне наверху пещеры устраиваем небольшой пикник, после чего спускаемся на поиски «подземных тайн».


Здесь, конечно, необходимо соблюдать технику безопасности при спуске, он довольно крут. Для начала осматриваем скалу «Кольцо». Она представляет собой карстовую арку и имеет сложную форму с тремя отверстиями. Размеры самого большого из них - три на четыре метра, длина арки пять метров. Стены и свод ее сложены толстослоистыми пластами известняка. Эта форма карстового рельефа является остатком скального массива, в котором раньше была заложена древняя пещера. В течение многих тысячелетий вода и ветер постепенно разрушили известняковый массив, обнажили одну из галерей бывшей пещеры. Таким образом она получила выход на обе стороны скального останца.





Далее спускаемся непосредственно в пещеру. О ней можно сказать следующее:

Пещера находится на правом берегу Сима. Входит в Серпиевскую группу пещер: рядом находятся Майская, Скала-Кольцо, Большой и Малый Серпиевские гроты, Водяная, а неподалеку- недоступная из-за недавнего обвала. Мимо этих пещер проходит экскурсионная тропа, которая начинается метрах в 200-300 ниже моста через Сим. Само начало тропы - у п. Майская, там сейчас находится информационный щит с перечнем объектов этой топы. Вторая по ней- пещера Колокольная.



Вход в пещеру довольно большой, в виде правильной арки; первые метры хорошо освещаются. Ход, напоминающий тоннель, уходит влево, и через несколько метров поворачивает вглубь массива, одновременно расширяясь

Следующая далее основная часть пещеры довольно просторна.

В пещере несколько залов, но как залы воспринимаются не все: просто небольшие расширения с поднятием потолков о широком основном ходе.

Перед первым залом влево отходит широкое ответвление с навалом глыб на полу. Длина - около. 10 м, окно в основной ход... Приводит в первый зал. Туда же приводит и основной.



Высота первого зала, называемого Круглым, довольно велика. Его считают "двухэтажным", т.к. над ним проходит один узких короткий ход. Подняться туда можно по "скальной тропе", которая начинается в дальнем левом углу зала. "Тропа" представляет крутой подъем сначала по трещине.

Далее, параллельно основной галерее справа идет узкий ход "шкуродерного" типа, называемый "Метро", который в нескольких местах с ней сообщается. Ближе к его концу в галерее наблюдается навалы глыб, а на потолке - копченые остатки былой роскоши. После чего начинается Сталактитовый зал, характеризующийся лишь резким повышением потолка и крупной галькой на полу.



После этого зала потолок здорово снижается, так что местами приходится нагибаться. Открывается небольшая округлая комнатка- Дальний зал, из которого через два узких хода, которые соединяются, можно попасть в последний грот. Незадолго до него под нависающим камнем есть кальцитовая чаша диаметром полметра.

Последний зал пещеры сырой и невелик по размерам.

Там же есть несколько узких тупиковых ходов.

Колокольная, как и Игнатьевская, вероятно, играли немалую роль в религиозной жизни наших предков: как в XIX в., так и ранее. В Колокольной был установлен старообрядческий колокол, откуда и название.



После всего увиденного – хорошее впечатление. Возвращаемся «домой», где ужинаем и устраиваемся на ночлег.

**День 2**

Основная задача на сегодня – Игнатьевская пещера. М.С. Чаплыгин рискнул выехать туда на машине. По такой дороге могут проехать только лесовозы. Но погода сухая и трясась мы все же доезжаем. От Аратского – 8 км.

Самая уникальная пещера в Челябинской области - это известная всем пещера Игнатьевская. Она расположена на правом берегу реки Сим в 7 км вниз по течению от деревни Серпиевка Катав-Ивановского района. Является вместилищем картинной галереи древних людей эпохи палеолита (14,5 тысяч лет). Подобных пещер с палеолитическими рисунками древних людей в России только три: Капова в Башкирии, Игнатьевская и Колокольная у дер. Серпиевка в Челябинской области.



С этой пещерой связано множество легенд и преданий. Согласно одной из них здесь долгое время жил старец, отшельник Игнатий - по его имени и названа пещера. Здесь же он умер и был похоронен. Вокруг этой личности ходило немало легенд. По одной из них, это был не кто иной, как император Александр I, сменивший славу мира сего на тяжкий крест странничества. Другая легенда утверждает, что этот старец был никто иной, как великий князь Константин Павлович – брат российских царей Александра I и Николая I, в последние годы жизни предпочитавший уединение.



Но не этими легендами и преданиями знаменита сегодня Игнатъевская пещера. Славу пещере принесла одна из древнейших "картинных галерей" человека. В 1980г. группа археологов совершила здесь сенсационное открытие - в дальней части пещеры на стенах и потолке были обнаружены рисунки первобытных людей. Считается, что рисунки в пещере сделаны почти 14 тысяч лет назад, их около 40 групп. Это вполне реалистические изображения быка, мамонта, других животных и нерасшифрованные пока геометрические символы. В эпоху палеолита, древний человек использовал ее как святилище, храм.

Дорога в район Игнатъевской пещеры идет от Аратского на запад. В начале дороги ориентиром служит деревенское кладбище, расположенное слева от нее. Первое время дорога идет по открытой, слегка холмистой местности, затем углубляется в лес.



Ответвление в сторону пещеры уходит от основной, более наезженной, дороги примерно в 6 км от села. Оно направляется влево, на юг. От него, в свою очередь, отделяются новые ответвления, среди которых наиболее удобная дорога определяется по самым свежим автомобильным следам. Эта дорога плавно спускается по дну широкого пологого оврага в долину Сима, на прибрежную поляну чуть ниже пещеры. Прочие дороги, идущие левее, выводят на вершину высокой скалы.

Пещера Игнатьевская – самая знаменитая в верховьях Сима, а возможно – и во всей Челябинской области. Главная причина этого – найденные в ней рисунки человека эпохи палеолита. Кроме того, пещера очень легкодоступна. Летом у нее часто можно встретить какую-нибудь туристскую группу, а иногда и не одну. На поляне, куда выходит дорога, имеется табличка с указанием, что Игнатьевская пещера является памятником природы. К самой пещере ведет тропа по берегу. Туристы останавливаются либо на указанной поляне, либо на левом берегу напротив пещеры.



В этих же местах расположен другой интересный природный объект – участок подземного течения Сима сквозь гору Эссюм. Протяженность этого участка около 1,5 км по руслу и 600 м по прямой. Он начинается понором, в который воды реки в межень уходят полностью, лишь в паводок Сим наполняет свое наземное русло.

На участке подземного течения Сима в его русло впадает правый приток – речка Гамаза. Ее вода и протекает летом около Игнатьевской пещеры. Речка тихая, маловодная, легко преодолима вброд, а местами можно перейти по камням, даже не замочив ног. Воды же Сима возвращаются в наземное русло четырьмя родниками на левом берегу, в 100-300 м ниже Игнатьевской. Подземное русло одного из этих потоков проходит по пещерам Праздничная и Эссюмская.

Поблизости располагаются также другие пещеры и гроты. Самой красивой считается пещера Аленушка, а самой интересной техничеки – шахта Косолапкина с входным колодцем глубиной 24 м (термин «шахта» не вполне оправдан для полости такой глубины, но он используется спелеологами Урала).

Замечательны в этом районе и скалы, дарящие как прекрасные виды, так и удовольствие скалолазания (хотя подготовленных скальных маршрутов нет). Высота скал значительно больше, чем около Серпиевки – до 100-150 м. Основным названием пещеры считается, как и положено, принятое у местных

жителей. В различных информационных источниках упоминаются как варианты этого названия (Игнатовская, Игнатова, пещера Игната), так и совсем другие варианты (Серпиевская, Дальняя, Ямазы-Таш). Название пещеры связано с личностью старца Игнатия, по легендам, жившего в этой пещере в конце XIX века.



Арка входа Игнатьевской великолепна – ее высота и ширина около 12 м, и подземный мрак гордо взирает из нее на краски «верхнего мира». Вход расположен на высоте около 10 м над рекой и хорошо виден с противоположного левого берега. Сама арка и стены рядом с ней хороши для скалолазания, как свободного (на малой высоте), так и со страховкой. На вершину скалы можно подняться в обход. Деревья наверху позволяют надежно закрепить веревку.

Интерьер пещеры определяют четыре основных отдела — Входной грот, Основной коридор, Большой и Дальний залы. Самый грандиозный — Большой зал, высота потолка которого в некоторых местах достигает 8 метров. Почти всюду в пещере из Входного грота в Основной коридор приходится опускаться на корточки, а чтобы попасть в Дальний зал, необходимо ползти по Низкому переходу либо воспользоваться лестницей и преодолеть узкий лаз, который также ведет в Дальний зал на высоте 4,5 метров от пола пещеры.

Наиболее удаленный от входа грот носит название Кельи Старца Игнатия. Туда ведет узкий лаз в основании правой стены галереи. Попав в Келью, через несколько метров можно достичь второго выхода из нее – отверстия в стене на высоте около 2,5 м над полом.

Кажется, где-то в этой же части пещеры расположен натек, напоминающий по форме женскую фигуру, который называют иконой Богородицы. Вообще, вокруг этой пещеры много легенд, связанных с православной религией. Их можно как найти в Интернете, так и услышать от жителей Сергиевки.

Из особенностей строения Игнатьевской пещеры еще стоит упомянуть длинный невысокий прямой коридор, простирающийся в юго-восточном направлении. В этом ходе сыро, в конце его на своде видны корни, что говорит о близости к поверхности. Кроме этого хода и Кельи Старца Игнатия, в пещере сухо. Пол глинистый, на нем встречаются щебень и глыбы. Больше всего крупных глыб в гроте Столба. Стены пещеры темные, серо-черные от копоти, в узостях – более чистые, серо-коричневых тонов. Развитых натек в большей части полости нет.

Общая протяженность ходов Игнатьевской, по достаточно старым данным, составляет 545 м. О Перед пещерой много стоянок, но бедновато с дровами.

.После небольшого отдыха и перекуса возвращаемся назад. Ночевка «дома».

### **День 3**

Часов в 11 грузимся в машину и возвращаемся в Уфу. Впечатления сильные. Подземные миры всегда привлекали своими тайными, легендами. Но рекомендуем ездить в эти края не на праздники: слишком много народу. Все рекомендуем соблюдать технику безопасности спелеотуризма.

Здесь можно договориться о проведении экскурсии с Л.Л.Пядышевой из Сергиевки, либо заглянуть в краеведческий музей Сергиевки, организованный ее же, Лидии Леонидовны, усилиями.

Маршрут очень познавателен для детей. Для них это – побывать в королевстве гномов.



Наш небольшой семейный поход заканчивается.

До новых встреч!